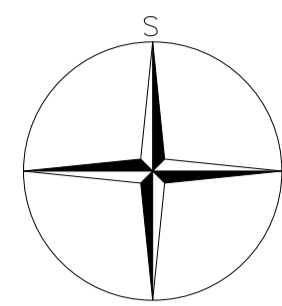


VÝKRES ZÁKLADNÍHO ČLENĚNÍ ÚZEMÍ

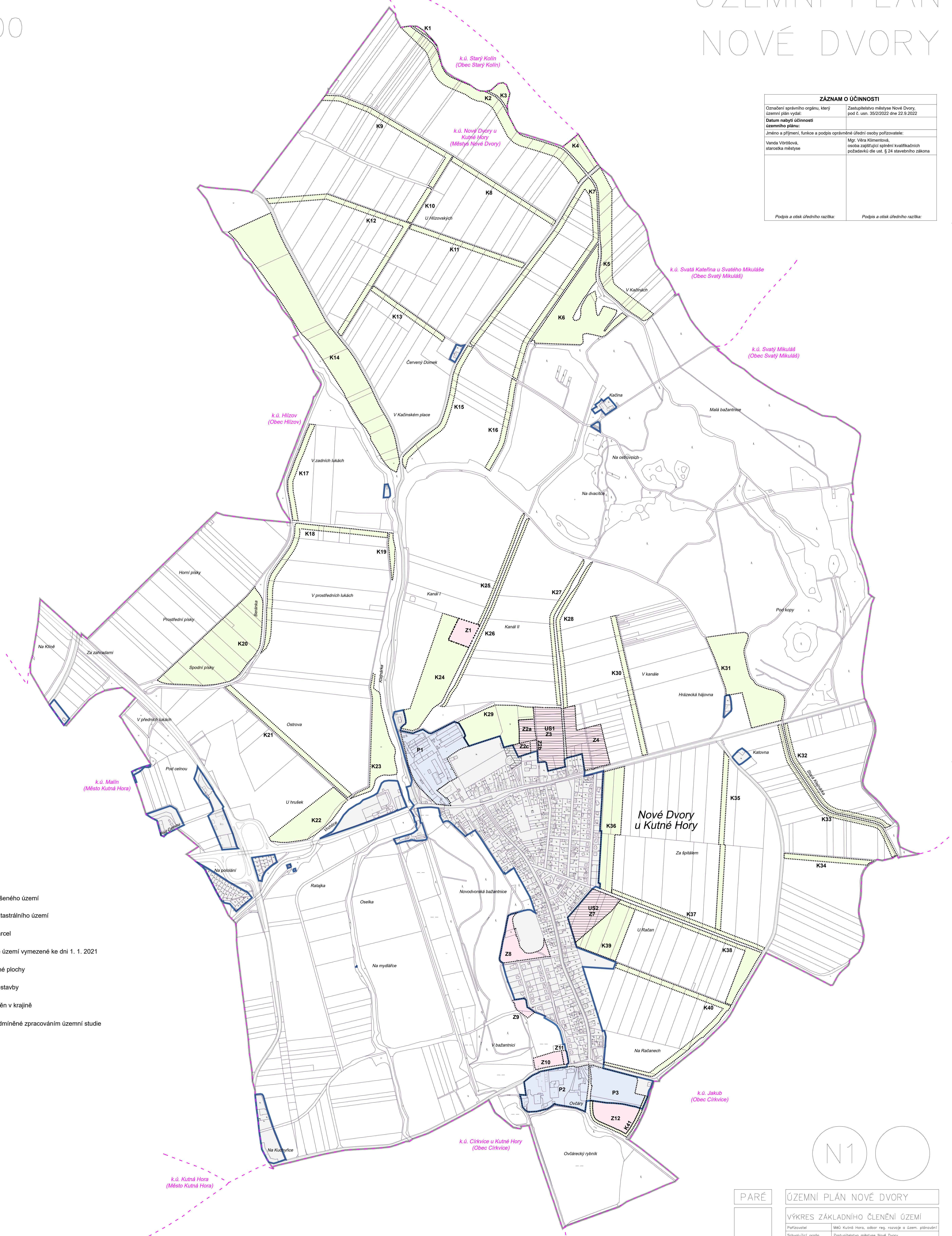
1 : 5 000

ÚZEMNÍ PLÁN

NOVÉ DVORY




ZÁZNAM O ÚČINNOSTI	
Označení správního orgánu, který územní plán vydal:	Zastupitelstvo městyse Nové Dvory, pod č. usn. 352/2022 dne 22.9.2022
Datum nabytí účinnosti územního plánu:	
Jméno a příjmení, funkce a podpis oprávněné úřední osoby pořizovatele:	
Vanda Vorošová, starostka městyse	Mgr. Věra Klimentová, osoba zajišťující splnění kvalifikačních požadavků dle ust. § 24 stavebního zákona
Podpis a otisk úředního razítka:	Podpis a otisk úředního razítka:



LEGENDA

- hranice řešeného území
- hranice katastrálního území
- hranice parcel
- zastavěné území vymezené ke dni 1. 1. 2021
- Z1 zastavitelné plochy
- P1 plochy přestavby
- K1 plochy změn v krajině
- US1 plochy podmíněné zpracováním územní studie



PARÉ	ÚZEMNÍ PLÁN NOVÉ DVORY
VÝKRES ZÁKLADNÍHO ČLENĚNÍ ÚZEMÍ	
Parizovatel:	MAG Kutná Hora, odbor reg. rozvoje a územ. plánování
Školující orgán:	Zastupitelstvo městyse Nové Dvory
Zpracovatel:	Alelier M.A.A.T., s. r. o., IČO: 281 45 968
Zodpov. projektant:	Ing. arch. Martin Jirovský, Ph.D., MBA, DIS., ČKA 03 311
Datum: říjen 2022	Fáze: Číslo 1
	M 1 : 5 000