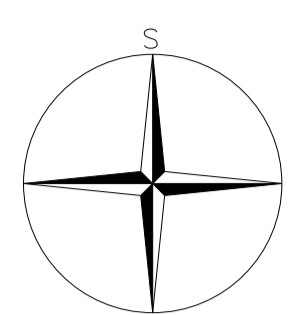


VÝKRES VEŘEJNĚ PROSPĚŠNÝCH STAVEB, OPATŘENÍ A ASANACÍ

1 : 5 000



ÚZEMNÍ PLÁN NOVÉ DVORY

| ZÁZNAM O ÚČINNOSTI | |
|--|--|
| Označení správního orgánu, který územní plán vydal: | Zastupitelstvo městyse Nové Dvory, pod č. usn. 352/2022 dne 22.9.2022 |
| Datum nabytí účinnosti územního plánu: | |
| Jméno a příjmení, funkce a podpis oprávněné úřední osoby pořizovatele: | |
| Vanda Věrošová, starostka městyse | Mgr. Věra Klimentová, osoba zajišťující splnění kvalifikačních požadavků dle ust. § 24 stavebního zákona |
| Podpis a otisk úředního razítka: | Podpis a otisk úředního razítka: |

VEŘEJNĚ PROSPĚŠNÉ STAVBY

- Dopravní infrastruktura
- VD1 Silnice I/38: přeložka Malín - Čáslav vč. souvisejících staveb (CNZ-D1)
 - VD2 Hlavní poříční cesta obsluhující JZ část správního území (DS.u14)
 - VD3 Cyklostezka (CNU-D2)
 - VD4 Stezka pro pěší a cyklisty (DS.u20)
 - VD5 Stezka pro pěší a cyklisty (DS.u15)
 - VD6 Plocha pro komunikaci, chodníky a inženýrské sítě (DS.m11)
 - VD7 Plocha pro komunikaci, chodníky a inženýrské sítě (DS.m2)
 - VD8 Plocha pro komunikaci, chodníky a inženýrské sítě (DS.m3)
 - VD9 Plocha pro komunikaci, chodníky a inženýrské sítě (DS.m4)

Technická infrastruktura

- VT1 Ropovod Družba a produktovod Potěhy - Polepy (přípolož / zkapacitnění) vč. souvisejících staveb (CNZ-T1)

VEŘEJNĚ PROSPĚŠNÁ OPATŘENÍ

Opatření k podpoře ÚSES

- VU1 Lokální biokoridor LBK 6
Plochy smíšené nezastavěného území - přírodní priority (MN.p, K32)
- VU2 Lokální biokoridor LBK 6
Plochy smíšené nezastavěného území - přírodní priority (MN.p, K33)
- VU3 Regionální biokoridor RBK 1298, lokální biocentrum LBC 2
Plochy smíšené nezastavěného území - přírodní priority (MN.p, K14)
- VU4 Lokální biocentrum LBC 5
Plochy smíšené nezastavěného území - přírodní priority (MN.p, K31)
- VU5 Lokální biokoridor LBK 1
Plochy smíšené nezastavěného území - přírodní priority (MN.p, K17)
- VU6 Lokální biokoridor LBK 1
Plochy smíšené nezastavěného území - přírodní priority (MN.p, K18)
- VU7 Lokální biokoridor LBK
Plochy louky a pastviny (AL, K20)
- VU8 Regionální biokoridor RBK 1298
Plochy smíšené nezastavěného území - přírodní priority (MN.p, K23)
- VU9 Regionální biokoridor RBK 1297
Plochy smíšené nezastavěného území - přírodní priority (MN.p, K22)

LEGENDA

- hranice řešeného území
- hranice katastrálního území
- hranice parcel


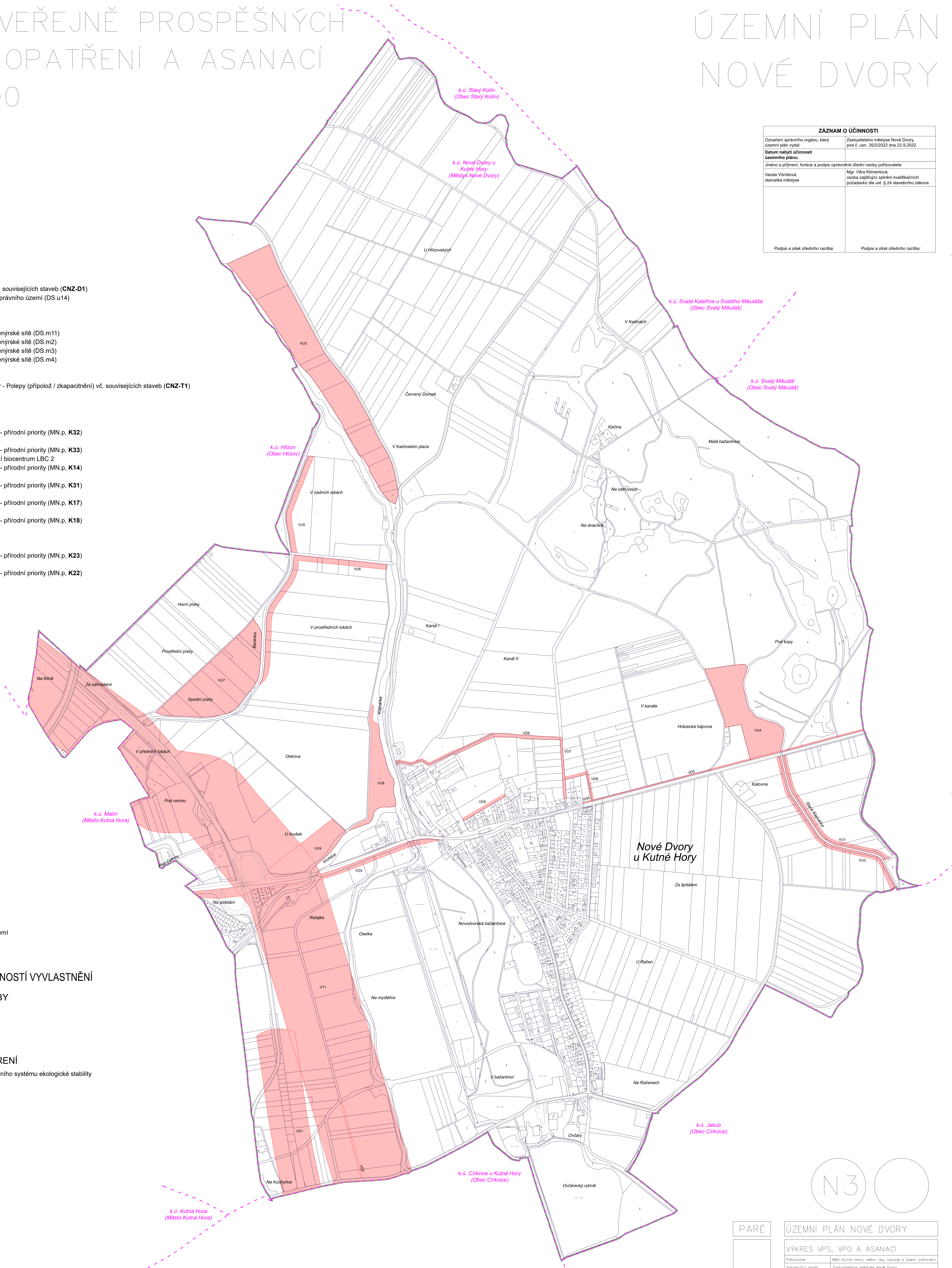
PLOCHY A KORIDORY S MOŽNOSTÍ VYVLASTNĚNÍ

VEŘEJNĚ PROSPĚŠNÉ STAVBY

- VD2 dopravní infrastruktura
- VT1 technická infrastruktura

VEŘEJNĚ PROSPĚŠNÁ OPATŘENÍ

- VU1 opatření k podpoře územního systému ekologické stability



| PARÉ | |
|--|--|
| ÚZEMNÍ PLÁN NOVÉ DVORY | VÝKRES VPS, VPO A ASANACÍ |
| Porizovatel: Město Kutná Hora, odbor reg. rozvoje a územ. plánování | Školení: M.A.A.T., s. r. o., IČO: 281 45 968 |
| Zpracovatel: Atelier M.A.A.T., s. r. o., IČO: 281 45 968 | Ing. arch. Martin Jirovský, Ph.D., MBA, DIS., ČKA 03 311 |
| Zodpov. projektant: Ing. arch. Martin Jirovský, Ph.D., MBA, DIS., ČKA 03 311 | Fáze: Číslo: 03 |
| Datum: říjen 2022 | M 1 : 5 000 |